

## Reglement en richtlijnen

- Iedereen kan deelnemen, met uitzondering van de gezinsleden van de organisatoren
- Door deelname aanvaardt de deelnemer de bepalingen van dit reglement.
- Elke deelnemer moet stipt de wegcode naleven.
- De snelheid speelt geen rol.
- De antwoorden gegeven door de organisatoren zijn onaanvechtbaar.
- Op een aantal plaatsen langs de route zijn er vragen te beantwoorden. Deze vragen zijn opgesteld als meerkeuzevragen. De juiste keuze moet op het antwoordblad ingevuld worden.
- Langs de route zijn er **25** foto's genomen (zie achteraan dit bundeltje). Ze moeten herkend worden en op het antwoordblad aangeduid waar ze zich bevinden (er is keuze uit **17** mogelijkheden). Let wel : er kunnen meerdere foto's in 1 straat genomen zijn!
- Er zijn geen strikvragen. Behoudens onverwachte omstandigheden kunnen alle vragen opgelost worden.
- De tekst in cursief geeft enige bijkomende informatie en heeft geen invloed op de te volgen route.
- Veiligheid voor alles. De route maakt zoveel mogelijk gebruik van autovrije of auto-arme straten. Er zijn echter enkele delen waar drukker verkeer is. Deze zijn onderlijnd in de tekst. In deze gedeelten zijn geen vragen of fotovragen op te lossen.
- Het inrichtend bestuur kan niet aansprakelijk gesteld worden voor gebeurlijke ongevallen.

## De fietstocht

De fietstocht vertrekt aan het Toreken. Meteen enkele vragen. Het antwoord op deze vragen vind je gedurende de tocht.

**Vraag 1 : Zet de kerktorens in de volgorde zoals je ze ziet tijdens de fietstocht.**



1                      2                      3                      4

**Antwoord :**      **A : 4 – 2 – 1 – 3**  
                         **B : 3 – 1 – 2 – 4**  
                         **C : 3 – 2 – 4 – 1**  
                         **D : 3 – 2 – 1 – 4**

**Vraag 2 : In de beschrijving van de fietstocht vind je 4 keer het teken © In de onmiddellijke omgeving vind je hier ergens een jaartal. In welke volgorde vind je deze jaartallen?**

**Antwoord :**

**A : 1259 – 1296 – 1125 – 1806**  
**B : 1296 – 1125 – 1259 – 1806**  
**C : 1296 – 1259 – 1125 – 1806**  
**D : 1806 – 1259 – 1125 – 1296**

Bij het verlaten van de zaal sla je rechtsaf, over het

⇒ Kerkplein,

daarna terug rechtsaf de

⇒ Kerkstraat

in, Tussen nummer 32 en nummer 34. linksaf , de

⇒ Oude Baan

in. Aan het eerstvolgende kruispunt linksaf, de

⇒ Poststraat

in. Op het einde van deze straat kom je op het



**Gezinsbond**  
groeit met je mee

## FIETSTOCHT "MOERZEKE"

⇒ Astridplein.

Hier rechtsaf, en onmiddellijk daarna linksaf de

⇒ Konkelgoedstraat

in. Op het einde rechtsaf, de

⇒ Rossevaalstraat

in. De spoorweg over, en even verder, rechtover de poort van het Bewegingscentrum "I Believe", sla je linksaf, het veldbaantje in (je volgt de Milleniumroute). Aan de splitsing aan de terreinen van KSA Flambouw rechtdoor, zo kom je in de

⇒ Grote Snijdersstraat.

Je steekt deze straat over en je komt in de

⇒ Hof-ter-Ventstraat

Volg deze straat. Zo kom je in de

⇒ Kleine Snijdersstraat

Hier rechtsaf en terug volg je de straat tot op het einde. Hier linksaf. Dit is de

⇒ Poelstraat

Op het einde van de Poelstraat sla je rechtsaf, de

⇒ Baasrodestraat

in. Vanaf hier volg je de fietsknooppunten van het fietsnetwerk Scheldeland. Rij naar knooppunt

97

Steek de spoorweg over. Je bent nu in de

⇒ Mandekensstraat

Rij nu verder naar knooppunt

58

Ook op het grondgebied van Baasrode blijft dit de Mandekensstraat. Even voorbij de brouwerij De Landtsheer sla je linksaf zoals aangegeven door het knooppuntenbordje. **Let op bij het oversteken van de straat !** Nu kom je in de

⇒ Rosstraat

Blijf deze straat een hele tijd volgen, sla dan de derde straat rechts in (je rijdt nog steeds naar knooppunt 58). Dit is de

⇒ Palingbotterstraat

Dan rechtdoor over het

⇒ Dorpsplein

naar de

⇒ Scheepswerfstraat

Op het einde hiervan bereik je knooppunt 58. Nu linksaf naar knooppunt

57

Je volgt nu de

⇒ Sint-Ursmarusstraat

richting Baarsrode Kerk. Aan de kerk rechtsaf richting veer. Terwijl je wacht op de veerboot los je de volgende vragen op :

**Vraag 3 : Aan de voorgevel van de kerk hangen 3 gedenkstenen met de namen van de doden van 1914-18. Welke voornaam komt het meest voor ?**

**Antwoord :**

**A : Alfons**

**B : Frans**

**C : Petrus**

**D : Gustaaf**

**Vraag 4 : Hoeveel verschillende plaatsnamen van dorpen of steden komen er voor op het infobord "Wandelen door Polder en Broek"**

**Antwoord :**

**A : 3**

**B : 4**

**C : 5**

**D : 6**

Neem nu de veerboot en steek de Schelde over.

*Info veer : het veer vaart om het half uur, telkens op het uur en 30' na het uur.*

Eens de Schelde overgestoken heb je knooppunt 57 bereikt en ben je in Moerzeke-Kastel. (©) Je rijdt nu naar Kastel, richting knooppunt

51

Je volgt nu de

⇒ Baasrodeveerstraat

Even verder rechtsaf, naar beneden. Blijf de straat volgen en wat verder sla je rechtsaf, de

## FIETSTOCHT "MOERZEKE"

⇒ De Braakstraat

in. Wanneer je het Vissershof bereikt, verlaat je even het knooppuntnetwerk. De knooppuntrichting is hier rechtsaf, maar je slaat linksaf, de

⇒ Ripipiabergstraat

in (je passeert de elektriciteitscabine aan de linkerkant van de weg). Rij deze straat tot op het einde en sla rechtsaf. Steek het volgende kruispunt over en enkele meters verder sla je linksaf naar de kerk van Kastel (©)

**Vraag 5 : Hoeveel rozetten met 4 sectoren**



tel je aan de buitenkant van de kerk ?

**Antwoord :**

A : 6                                  C : 10  
B : 12                                 D : 13

**Vraag 6 : Op de voorgevel van de kerk hangt een gedenkplaat voor de gesneuvelde soldaten en opgeëiste burgers van de oorlog van 14-18, met als titel "God loone allen". Als je alle letters van alle namen op deze plaat bekijkt, dan ontbreekt slechts 1 letter uit het alfabet. Welke ?**

**Antwoord :**

Bij het verlaten van het plein voor de kerk sla je linksaf. Even verder flauw linksaf naar de

⇒ Vrijboomstraat

en even verder rechtsaf, de

⇒ Warandestraat

in. Volg deze straat tot op het einde en sla linksaf. Dit is de

⇒ Koning Albertdijk

Je bent nu weer op het knooppuntennetwerk en je rijdt verder richting knooppunt 51. Als je dit bereikt sla je linksaf naar knooppunt

56

Zo kom je in de

⇒ Kleinbroekstraat

Op het einde van de straat sla je linksaf, en dan onmiddellijk terug linksaf. Dit is nog steeds de Kleinbroekstraat. Blijf deze baan volgen. Na

een paar bochten wordt dit de

⇒ Kasteellaan

Op het einde van de veldweg sla je rechtsaf om zo Moerzeke dorp te bereiken. Op het mooie dorpsplein kan je rustig bekomen en genieten van het uitzicht op de kerk en het gemeentehuis (©)

**Vraag 7 : Links en rechts van de kerkdeur hangen gedenkplaten van de oorlog 14-18. Hoeveel verschillende voornamen met identieke schrijfwijze komen zowel op de linker- en de rechterplaat voor ?**

**Antwoord :**

A : 3                                     C : 4  
B : 5                                     D : 6

**Vraag 8 : Hoeveel uur is het gemeentehuis van Moerzeke open gedurende de maand mei 2009 ?**

**Antwoord :**

A : 7                                     C : 9  
B : 8                                     D : 10

**Vraag 9 : Hoeveel blauwe richting-aanwijzingsborden voor fietsers staan er op het dorpsplein?**

**Antwoord :**

A : 6                                     C : 8  
B : 10                                    D : 12

**Vraag 10 : Hoeveel driehoeken zie je in het metalen dakgebinte van de kiosk op het dorpsplein?**

**Antwoord :**

A : 18                                    C : 48  
B : 54                                    D : 60

Rij nu verder langs de kerk, via de

⇒ Sint-Baafswijk

Op het einde van de straat rechtsaf, via de

⇒ Killestraat

naar knooppunt 56. Als je nog geen sanitaire stop ingelast hebt is dit je laatste kans!

Nu de dijk op, rechtsaf richting knooppunt

99

en dan naar knooppunt

## FIETSTOCHT "MOERZEKE"

95

Dit knooppunt bevindt zich aan de Vlassenbroekbrug. Rij naar beneden naar het wegje langs de dijk. Klauter nu op de brug en steek de Schelde over, richting Lebbeke. Aan de lichten rechtdoor.

**Omwille van de werken aan de N41 maak je een kleine omleiding: steek het kruispunt aan de lichten over en sla rechtsaf (neem het fietspad in omgekeerde richting). Wees voorzichtig. In gans het volgende stuk (tot aan de Vlietbergstraat) zijn er geen foto's te zoeken. Aan de eerstvolgende straat linksaf**

Dit is de

⇒ Lange Dijkstraat

Volg deze staat en aan het eerstvolgende kruispunt rechtdoor, dan de eerste straat rechts. dit is de

⇒ Spoorwegstraat.

Wanneer je de spoorweg oversteekt, volg je weer het knooppuntennetwerk en rij je naar knooppunt

94

Sla dus voorbij de spoorweg linksaf naar de

⇒ Buisstraat

Aan het volgende rond punt (of wat er moet voor doorgaan) sla je rechtsaf de

⇒ Vlietbergstraat

in (©), richting knooppunt

32

Wanneer je de

⇒ Heirbaan

bereikt, sla je linksaf en even verder (aan de Smulkapel) verlaat je het knooppuntennetwerk en sla je niet meer rechtsaf naar knooppunt 32, maar rij je rechtdoor naar Lebbeke. Eens je in Lebbeke bent wordt dit de

⇒ Dendermondsesteenweg.

Blijf rechtdoor rijden, aan het rond punt de derde afslag nemen, de

⇒ Lindelaan.

Volg het fietspad en sla de eerste straat rechts in, de

⇒ Wilgenstraat.

Rij rechtdoor tot in de

⇒ Stationsstraat.

en sla rechtsaf. Volg de Stationsstraat tot aan het kruispunt en sla rechtsaf. Zo bereik je de

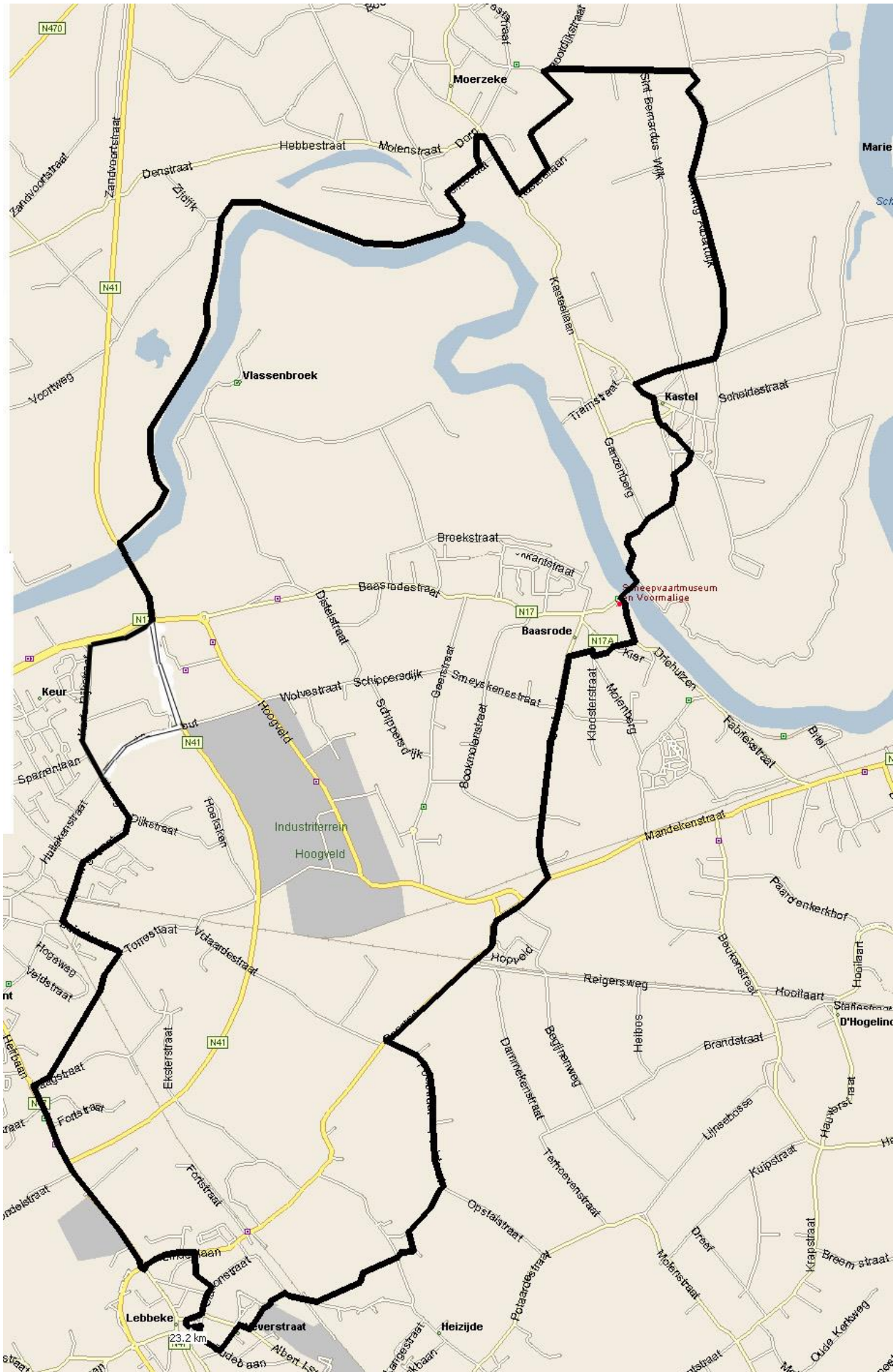
⇒ O.L.Vrouwstraat

en de

⇒ Grote Plaats.

Rij rond de kerk en zo bereik je teug café Toreken.

# FIETSTOCHT "MOERZEKE"



## FIETSTOCHT "MOERZEKE"



A



B



C



D



E



F



G



H



I



J




K



L




M



N



O



P



Q



R




S



T



U




V



W



X



Y

Waar werden de foto's genomen ?

1. Oude Baan
2. Hof-ter-Ventstraat
3. Kleine Snijdersstraat
4. Rosstraat
5. Palingbotterstraat
6. Scheepswerfstraat
7. De Braakstraat
8. Ripipiabergstraat
9. Vrijboomstraat

10. De Warandestraat
11. Kleinbroekstraat
12. Dorpsplein Moerzeke
13. Sint-Baafswijk
14. Killestraat
15. Vlietbergstraat
16. Wilgenstraat
17. Stationsstraat