

Reglement en richtlijnen

- Iedereen kan deelnemen, met uitzondering van de gezinsleden van de organisatoren
- Door deelname aanvaardt de deelnemer de bepalingen van dit reglement.
- Elke deelnemer moet stipt de wegcode naleven.
- De snelheid speelt geen rol.
- De antwoorden gegeven door de inrichters zijn onaanvechtbaar.
- Op een aantal plaatsen langs de route zijn er vragen te beantwoorden. Deze vragen zijn opgesteld als meerkeuzevragen. De juiste keuze moet op het antwoordblad ingevuld worden.
- Langs de route zijn er 24 foto's genomen (zie achteraan dit bundeltje). Ze moeten herkend worden en op het antwoordblad aangeduid waar ze zich bevinden (er is keuze uit 20 mogelijkheden). Let wel: er kunnen meerdere foto's in 1 straat genomen zijn.
- Er zijn geen strikgevragen. Behoudens onverwachte omstandigheden kunnen alle vragen opgelost worden.
- De tekst in cursief geeft enige bijkomende informatie en heeft geen invloed op de te volgen route.
- Veiligheid voor alles. De route maakt zoveel mogelijk gebruik van autovrije of auto-arme straten. Er zijn echter enkele delen waar drukker verkeer is. Deze zijn onderlijnd in de tekst. In deze gedeelten zijn geen vragen op te lossen, maar er kunnen wel foto's genomen zijn (als het de locatie van een van de 12 hoven betreft). Wees hier extra voorzichtig.
- Het inrichtend bestuur kan niet aansprakelijk gesteld worden voor gebeurlijke ongevallen.


DE FIETSTOCHT

De fietstocht vertrekt aan café Toreken.

⇒ Grote Plaats.

Meteen enkele vragen. Het antwoord op deze vragen vind je gedurende de tocht.

Vraag 1: Zet de kerktorens in de volgorde zoals je ze ziet tijdens de fietstocht. Let goed op hoe de foto genomen is, want soms zie je de kerktoren van op meerdere plaatsen.



1

2

3

4

Antwoord:

A: 4 – 2 – 3 – 1

B: 2 – 1 – 3 – 4

C: 4 – 2 – 1 – 3

D: 3 – 4 – 1 – 1

Vraag 2: In de beschrijving van de fietstocht vind je 4 keer het teken © In de onmiddellijke omgeving vind je hier ergens een jaartal. In welke volgorde vind je deze jaartallen?

Antwoord:

A: 1813 – 1786 – 2014 – 1873

B: 1873 – 1786 – 2014 – 1813

C: 1873 – 1813 – 1786 – 2014

D: 1786 – 2014 – 1813 – 1873

Bij het verlaten van de zaal sla je rechtsaf, over het

⇒ Kerkplein,

daarna terug rechtsaf de

⇒ Kerkstraat



Gezinsbond
groeit met je mee

in, Tussen nummer 32 en nummer 34. linksaf, naar de

⇒ Oudebaan

in. Aan het eerstvolgende kruispunt linksaf, de

⇒ Poststraat

in. Op het einde van deze straat kom je op het

⇒ Astridplein.

Hier rechtsaf, en onmiddellijk daarna linksaf de

⇒ Konkelgoedstraat

in. Op het einde rechtsaf, de

⇒ Rossevaalstraat

in. De spoorweg over, en even verder, rechtover "Bewegingscentrum I Believe / Urban Dance Center / Fitness Center" sla je linksaf, het veldbaantje in (je volgt de Milleniumroute). Aan de splitsing aan de terreinen van KSA Flambouw rechtdoor, zo kom je in de

⇒ Grote Snijderstraat.

Je steekt deze straat over en je komt in de

⇒ Hof ter Ventstraat

Volg deze straat. Zo kom je in de

⇒ Kleine Snijderstraat

Hier rechtsaf en terug volg je de straat tot op het einde. Terug rechtsaf de

⇒ Opstalstraat

in. Deze straat blijf je volgen. Aan het rondpunt neem je de tweede afslag (je slaat dus linksaf). Je bent nu in de

⇒ Potaardestraat.

Je blijft deze straat nog steeds volgen en een beetje verder rijd je Buggenhout binnen. De straat noemt nu

⇒ Molenstraat

Je volgt deze straat tot voor de bocht naar rechts. Je gaat niet naar rechts, maar rechtdoor, de

⇒ Driesenweg

in. Even verder wordt dit

⇒ Lijnsebossen.

Volg deze weg. Op het einde sla je linksaf (je volgt niet de aangegeven richting) en zo kom je in de

⇒ Oude Beukenstraat.

Op het einde hiervan kom je in de

⇒ Beukenstraat.

Je steekt deze straat over (voorzichtig !!) en slaat linksaf. De eerste straat rechts sla je in. Dit is de

⇒ Koudehaard.

Op het einde van deze straat sla je linksaf en onmiddellijk terug rechtsaf (je steekt de spoorweg NIET over), zo kom je in de

⇒ Stationsstraat

Deze straat volg je tot aan het eerste kruispunt. Hier ga je rechtdoor. Je volgt nog steeds de Stationsstraat. Je passeert aan je rechterkant eerst de Kruisbaan en dan het Klaverveld. Onmiddellijk daarna (tegenover nr. 10) sla je rechtsaf het smalle baantje in. Dit is de

⇒ Kloosterstraat.

Blijf deze straat volgen. Voorbij de bocht naar links wordt de straat breder. Aan het volgende kruispunt rechtdoor. Zo bereik je het centrum van Buggenhout. Steek de Kerkstraat over (wees voorzichtig!) naar het kerkplein (©).

De **Sint-Nicolaaskerk**, met koor en kruisbeuk van 1649-1650 en sacristie van 1769, werd in 1781-1782 herbouwd en vergroot. De kerk bestaat uit een driebeukig schip, onder één zadeldak, een kort transept, een driezijdig gesloten koor en een vierkante toren met klein achthoekig daktorentje.

Vraag 3: Hoeveel verschillende treden, afgedekt met een betonplaat tel je aan de gevel van de KBC (gezien van op het plein)?

Antwoord:

A: 16 B: 37
C: 21 D: 39

Vraag 4: Welke naam past niet in het rijtje:

A: J. D. Verheyden
B: P. J. De Decker
C: P. J. Albrecht
D: P. A. De Meulder

Vraag 5: Hoeveel fietshouders staan er rond de kerk (1 geplooide meegeteld)?

A: 23 B: 22
C: 21 D: 20

Vraag 6: Hoeveel maanden was E.H. J.F. De Leener pastoor in Buggenhout (centrum)?

A: 476 B: 468
C: 368 D: 466

Vraag 7: Het gezin Bosteels-Meys had vijf kinderen. Hoe oud werden ze? De som van hun leeftijden (in jaren) is:

A: 260 B: 262
C: 263 D: 265

Rij verder langs de kerk via de

⇒ Nieuwstraat

Kruis de Pastorijstraat en rij rechtdoor de

⇒ Groenlaan.

in. Rij door het Seniorama II, zo kom je terug in de Groenlaan. Aan het eerstvolgende kruispunt sla je linksaf, de

⇒ Najaarsdroom

in. Op het einde hiervan rechtsaf. Je rijdt nu weer langs de spoorweg. Dit is de

⇒ Spoorwegstraat.

Zo'n 800 m verder splitst het fietspad en kan je linksaf slaan, de straat oversteken en het fietspad aan de overkant volgen. Dit is aangegeven met de verkeersborden:



Sla dus linksaf, volg even het fietspad aan de overzijde en rij dan onder de spoorweg door. Sla rechtsaf. Dit is de

⇒ Sportveldstraat.

Aan het eerstvolgende kruispunt ga je rechtdoor het kleine baantje in. Dit is de

⇒ Vitsplas

Een beetje verder wordt dit baantje nog smaller en dan weer breder, tot je

⇒ Boksheide

bereikt. Sla linksaf en even verder rechtsaf, de

⇒ Hoogweide

in. Aan het eerstvolgende kruispunt, steek de Hoogweg over en volg verder de Hoogweide. Volg tot op het einde en zo kom je in de

⇒ Vierbunderstraat.

Sla rechtsaf. Ga nu steeds rechtdoor. Na het eerste kruispunt wordt dit de

⇒ Opdorpstraat.

Ook aan het volgende kruispunt blijf je rechtdoor rijden (auto's mogen niet rechtdoor, maar fietsers wel. De straat noemt hier nog steeds Opdorpstraat. Op het einde ervan bereik je de Sint-Amanduskerk van Malderen. Maak een toertje rond de kerk om de volgende vragen op te lossen (©).

Deze geklasseerde kerk heeft als patroonheilige de heilige Amandus, de apostel van Vlaanderen en bisschop van Tongeren.

Rond de 10-11de eeuw zou op dezelfde plek reeds een kerk in hout zijn opgericht. In de middeleeuwen stond er ook zeker een kapel. De huidige kerk werd ingewijd in 1463 door Godfried, bisschop van Diana. De driebeukige kerk met een laatgotisch koor uit de 15de eeuw werd op het einde van de 18de eeuw aangepast in classicistische stijl. De kerktoren is 45 m hoog.

Het koor werd gebouwd door de familie van Marselaer. Het schip van de kerk en de sacristie dateren uit 1786 en zo bestaan deze nu nog.

Vraag 8: Bij de kerk staat de grafsteen van een schepen van Malderen. Hij was tevens "Tresorier der kerkfabriek" en ligt hier begraven samen met zijn zuster. Hoe oud werden ze samen (in jaren)?

- | | |
|---------------|---------------|
| A: 135 | B: 136 |
| C: 137 | D: 138 |

Vraag 9: Waar werd Jacoba Brys geboren?

- | | |
|-----------|-----------------|
| A: | Bornhem |
| B: | Malderen |
| C: | Mechelen |
| D: | Opdorp |

Vraag 10: Hoe oud werd pastoor De Marré?

- | | |
|-------------------|-------------------|
| A: 80 jaar | B: 81 jaar |
| C: 82 jaar | D: 83 jaar |

Misschien is dit ook de gelegenheid om een sanitaire of andere stop te voorzien.

Als je klaar bent om verder te rijden, sla je, staande met je rug naar de ingang van de kerk, linksaf en rij je de

⇒ L. Van Hoeymissenstraat

in. Ook hier rij je tegen de verkeersrichting in, maar dat is toegelaten voor fietsers. Op het einde even opletten, je rijdt rechtdoor, maar houdt links aan ("Alle richtingen"), zo kom je in de

⇒ Kloosterstraat.

Je volgt nu de "Kossaatroute"



De oorspronkelijke betekenis van "kossaa(r)d" is iemand die in een "kot" zit en verwijst naar de kleine landbouwers, zeg maar keuterboeren, die vele decennia geleden in de buurt woonden.

De kossaats bewerkten en bezaaiden huurland, vrijwel altijd zonder paard, maar met een ploeg. De veestapel van die boeren was nooit groter dan 4 a 5 koeien.

Op het einde van deze straat rij je rechtdoor (even naar rechts en onmiddellijk linksaf) het

⇒ Lemmeken

in. Rij nu steeds rechtdoor, over de spoorwegbrug, tot aan het Molenhuis. Hier volg je de (flauwe) bocht naar links en rij dan rechtdoor de

⇒ Bouwdreef

in. Blijf deze straat volgen. Je steekt de Zwaluwstraat over (**voorzichtig, drukke baan!**) en je blijft de Bouwdreef volgen. Voorbij de dressuurstal "De Biebosschen" verlaat je de Kossaatroute en sla je rechtsaf de

⇒ Mattestraat

in, en een 250 m verder linksaf, het

⇒ Achterdenken

in. Enkele meters na de eerste bocht naar rechts sla je het smalle baantje in, richting Buggenhout Bos. Je rijdt nu door Buggenhout Bos, richting de nieuwe parking. Zie donkere route op detailplan. Bij het verlaten van de parking sla je rechtsaf en aan de volgende zebrapaden steek je over en rij weer het bos in via

⇒ Achter de Boskapel

Volg de route op het detailplan, zo kom je in de

⇒ Schommeldreef.

Sla rechtsaf en rij tot aan het eerstvolgende kruispunt. Hier sla je linksaf. Je bent nu in de

⇒ Kalkenstraat

De eerstvolgende straat rechts sla je in. Dit is de

⇒ Stenenstraat.

Blijf deze straat volgen tot je een splitsing bereikt. Hier hou je rechts aan, zo kom je op de

⇒ Meir

Volg de Meir voor ongeveer 350 m en sla linksaf (dit is de derde straat links), dit is de

⇒ Kerkweg.

Rij tot op het einde en sla rechtsaf, de

⇒ Broekstraat

in. Even verder linksaf, de

⇒ Blauwselstraat

in (richting kerkhof). Rij rechts rond het kerkhof (let op voor de scherpe bocht) en rij rechtdoor verder tot aan de volgende splitsing (©). Hier sla je rechtsaf en rij tot op het einde van het baantje. Zo kom je in de

⇒ Kakemanstraat.

Even linksaf en onmiddellijk rechtsaf. Blijf volgen en aan de volgende splitsing rechtdoor. Dit is de

⇒ Klein Antwerpenstraat

In de eerstvolgende bocht naar links, sla je rechtsaf de

⇒ Fabrieksstraat

in. Volg deze straat. Wat verder wordt dit de

⇒ P.F. De Naeyenstraat

(©) Blijf deze straat verder volgen. Aan het volgende kruispunt rechtdoor

⇒ Ijzerenwegstraat

Aan einde linksaf, de spoorweg over. Dit is de

⇒ Langestraat

Aan het eerstvolgende kruispunt rechtsaf, de

⇒ Koning Albert-I straat

in. Blijf nu rechtdoor rijden en via het

⇒ Koningin Astridplein

en de

⇒ O.-L.-Vrouwstraat

bereik je terug de

⇒ Grote Plaats.

Rij rond de kerk en zo bereik je weer de café Toreken.



A



B



C



D



E



F



G



H



I



J



K



L



M




N



O



P



Q



R




S



T



U



V



W



X

Waar werden de foto's genomen?

1. Rossevaalstraat
2. Hof ter Ventstraat
3. Kleine Snijdersstraat
4. Opstalstraat
5. Potaardestraat
6. Driesenwweg
7. Lijnsebossen
8. Oude Beukenstraat
9. Koudehaard
10. Stationsstraat

11. Kloosterstraat (Buggenhout)
12. Spoorwegstraat
13. Vitsplas
14. Kloosterstraat (Malderen)
15. Lemmeken
16. Bouwdreef
17. Mattenstraat
18. Stenenstraat
19. Kakemanstraat
20. Fabriekstraat



